

INFORME DE MONITOREO DE MEDIOS*

Fecha: 29/06/2024

Semananº 26

Coordinación de Vigilancia Epidemiológica

*Vigilancia basada en eventos de interés epidemiológico mediante el monitoreo de medios abiertos de comunicación locales y nacionales.

Reporte de eventos:

Amenaza	Tema	Medio	Fecha	Resumen	Liga	Prioridad	Verificación
Biológico	Morelos con 5 veces más casos de dengue	El Sol de Cuernavaca	28 junio 2024	En Morelos la tendencia de casos de dengue es cinco veces mayor que el año pasado , aseguró Ángel Francisco Betanzos Reyes, médico investigador del Centro de Investigaciones sobre Enfermedades Infecciosas del Instituto Nacional de Salud Pública (INSP) .	https://www.elsoldecuernavaca.com.mx/local/morelos-tiene-cinco-veces-mas-casos-de-dengue-que-en-2023-12159215.html	Bajo	Ratificado
Violencia	Agresiones en mujeres de 19 a 30 años	El Sol de Cuernavaca	29 junio 2024	Durante su presentación en la Segunda Feria de la Salud en Familia que organizó el Instituto Nacional de Salud Pública (INSP), la funcionaria resaltó que las redes sociales juegan un papel complejo en la actualidad, porque es en estos sitios donde la población reproduce modelos de agresión y formas violentas contra las mujeres.	https://www.elsoldecuernavaca.com.mx/local/violencia-contra-mujeres-en-cuernavaca-crecen-agresiones-digitales-y-fisicas-en-mujeres-de-19-a-30-anos-12159963.html	Bajo	Ratificado
Biológico	Combate al dengue en Yecapixtla	Diario de Morelos	29 junio 2024	En ese espacio se dieron a conocer las estadísticas de la propagación del dengue, zika y chikungunya, así como las acciones que este gobierno continúa implementando ante estas enfermedades transmitidas por vector.	https://www.diariodemorelos.com/noticias/apoyan-combate-al-dengue-en-yecapixtla	Bajo	Ratificado
Violencia	Linchamiento de delincuentes en Ahuacatitlán	Diario de Morelos	29 junio 2024	Bajo la consigna "delincuente que sea agarrado, delincuente que será linchado", habitantes del poblado de Santa María Ahuacatitlán de Cuernavaca advirtieron a las autoridades y a los delincuentes que ya no permitirán extorsiones ni ningún tipo de delitos en su comunidad, pues denunciaron que en los últimos 30 días han sufrido más crímenes que en los últimos 12 meses.	https://www.diariodemorelos.com/noticias/delincuentes-ser-n-linchados-aseguran-pobladores-de-santa-mar-ahuacatitlan-en-cuernavaca	Bajo	Ratificado
Clima	Pronóstico de lluvias para el fin de semana	La Unión	29 junio 2024	En cuanto a Morelos, durante viernes y sábado seguirán dominando condiciones inestables, principalmente por las tardes y noches, cuando se espera cielo nublado en general y potencial para lluvias dispersas moderadas de 5.1 a 25 mm, con posibles puntuales superiores de 25.1 a 50 mm.	https://www.launion.com.mx/morelos/avances/noticias/252753-se-esperan-lluvias-fuertes-para-el-fin-de-semana-en-morelos.html	Bajo	Ratificado
Biológico	Morelos con 5 veces más casos de dengue, INSP	La Jornada	29 junio 2024	"En esta semana está iniciando el ascenso más importante por la situación de las lluvias, que permiten la abundancia de criaderos, como bien sabemos todo recipiente que esté en un patio se llena de agua y los mosquitos ponen sus huevecillos. Lo que tenemos que hacer es el saneamiento. Tenemos un problema bastante serio", explicó.	https://www.lajornadamorelos.mx/sociedad/casos-de-dengue-se-quintuplican-en-morelos-insp/	Bajo	Ratificado



<http://ssm.gob.mx>



Servicios de Salud Morelos



@MorelosSalud

Callejón Borda N°3 Col. Centro C.P. 62000
Teléfono (777) 312 62 31 / 314 33 36 ext. 222

**Calle Gómez Azcárate No. 205, Col. Lomas de la Selva
C.P. 62270, Cuernavaca, Morelos. Tel.: 777 102 25 56**

INFORME DE RIESGOS METEOROLÓGICOS

Fecha: 29/06/2024

Semananº26

Coordinación de Vigilancia Epidemiológica

Fuente: Servicio Meteorológico Nacional de México, CONAGUA. <https://proteccioncivil.morelos.gob.mx/>

SE PRONOSTICAN LLUVIAS PUNTUALES TORRENCIALES EN EL SURESTE Y LA PENÍNSULA DE YUCATÁN, SIENDO LLUVIAS EXTRAORDINARIAS EN QUINTANA ROO

Durante esta noche y madrugada, una **zona de baja presión con probabilidad de desarrollo ciclónico** asociada a la **onda tropical No. 6** se desplaza frente a las costas de Tabasco y Campeche, y en interacción con la **vaguada monzónica**, ocasiona lluvias puntuales extraordinarias en Quintana Roo, torrenciales en Tabasco, Chiapas, Campeche y Yucatán, intensas en Veracruz y Oaxaca; viento con rachas de 50 a 70 km/h y posible formación de trombas marinas en las costas de Oaxaca, Chiapas, y con oleaje de 2 a 4 metros de altura en Tabasco, Campeche, Yucatán y Quintana Roo. Por otro lado, **canales de baja presión** en el interior de la República Mexicana, en interacción con **inestabilidad en niveles altos de la atmósfera**, originan lluvias puntuales intensas en Nayarit, Jalisco y Colima, muy fuertes en Sonora, Chihuahua, Sinaloa, Durango, Zacatecas, Aguascalientes, Guanajuato, Michoacán, Guerrero, Estado de México, Morelos y Puebla, fuertes en Nuevo León, Tamaulipas, San Luis Potosí, Querétaro, Hidalgo, Ciudad de México y Tlaxcala, chubascos en Coahuila, y lluvias aisladas en Baja California y Baja California Sur. Asimismo, se pronostican fuertes rachas de viento en las entidades antes mencionadas y con posible formación de torbellinos en Sonora y Chihuahua. *Las lluvias de fuertes a extraordinarias podrían estar acompañadas de descargas eléctricas, rachas de viento y posible caída de granizo; reducir la visibilidad, ocasionar deslaves, inundaciones y encharcamientos, así como el incremento en los niveles de ríos y arroyos.*

Para información sobre la tormenta tropical Beryl en el Océano Atlántico, consulte: <https://smn.conagua.gob.mx/es/pronosticos/aviso/aviso-de-ciclon-tropical-en-el-oceano-atlantico>

Viento con rachas de 40 a 60 km/h, con posibles tolvánicas: Estado de México, Ciudad de México, Morelos.

Intervalos de chubascos con lluvias puntuales fuertes (25 a 50 mm):


Ciudad de México, **Morelos**, Yucatán y Quintana Roo.

Temperaturas mínimas 0-5 °C:

Estado de México y Puebla.

Pronóstico en región Mesa Central:

Cielo medio nublado a nublado durante el día, con lluvias puntuales torrenciales en Querétaro, Hidalgo y Puebla, muy fuertes en Guanajuato y Tlaxcala, **y fuertes en Morelos**; dichas lluvias podrían estar acompañadas de descargas eléctricas, rachas fuertes de viento, caída de granizo; además podrían reducir la visibilidad, ocasionar inundaciones, deslaves y encharcamientos, así como el incremento en los niveles de ríos y arroyos. Ambiente frío a fresco por la mañana con bancos de niebla en zonas altas y durante la tarde ambiente templado a cálido. Viento del este y noreste de 15 a 30 km/h con rachas de 50 a 70 km/h en Guanajuato, y con rachas de 40 a 60 km/h en Querétaro, Hidalgo, Puebla, Tlaxcala, todas con posibles tolvánicas.



Recomendaciones de Protección Civil

TEMPERATURAS ALTAS:

- Extremar precaución ante temperaturas altas, dar especial atención a **personas enfermas y de la tercera edad, niños e indigentes**.
- Mantenerse fresco e hidratado, tomar **abundantes líquidos**.
- No exponerse por **tiempos prolongados a los rayos solares** para evitar insolación y golpes de calor.
- Utilizar **ropa y calzado ligero para esta temporada**, de preferencia en colores claros, para evitar que aumente la temperatura corporal e incluso se presente un "golpe de calor".
- **Mantener informada a la población.**

Nivel de riesgo alto

Existe riesgo meteorológico para la población en general, en especial población de alta vulnerabilidad, pudiendo generar deshidratación, golpes de calor, insolación o quemaduras por efectos de radiación solar.



<http://ssm.gob.mx>



Servicios de Salud Morelos



@MorelosSalud

Callejón Borda N°3 Col. Centro C.P. 62000
Teléfono (777) 312 62 31 / 314 33 36 ext. 222

**Calle Gómez Azcárate No. 205, Col. Lomas de la Selva
C.P. 62270, Cuernavaca, Morelos. Tel.: 777 102 25 56**

INFORME DE MONITOREO VOLCÁNICO Y SISMOLÓGICO


Fecha: 29/06/2024

Semana N°26

Coordinación de Vigilancia Epidemiológica

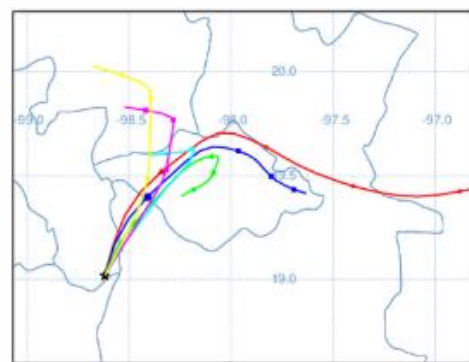
Fuente: Servicio Sismológico Nacional, UNAM. / Centro nacional de Prevención de Desastres (CENAPRED)-SEGOB, SENEAM-SCT y NOAA.

En las últimas 24 horas, mediante los sistemas de **monitoreo del volcán Popocatepetl**, se detectaron **10 exhalaciones**, acompañadas de vapor de agua, gases volcánicos y ligeras cantidades de ceniza. Además se identificaron **330 minutos de temblor** de muy baja amplitud y se registró ayer a las 11:23 hora local un sismo volcántectónico, con magnitud calculada de 1.5. **Al momento de este reporte no se tiene visibilidad del cráter debido a las condiciones meteorológicas, sin embargo, durante la mañana se observará una emisión de vapor de agua, gases volcánicos y ligeras cantidades de ceniza con dirección oeste-noroeste (ONO).**


NIVEL DE ALERTA		AMARILLO-FASE 2	RECOMENDACIONES PARA LA FASE AMARILLO FASE 2
	El volcán presenta incremento en su actividad, con explosiones esporádicas:	<ul style="list-style-type: none"> Pluma continúa de vapor de agua y gas. Caída de ceniza leves a moderadas en poblaciones cercanas. Lanzamiento de fragmentos incandescentes y posibilidad de flujos piroclásticos de corto alcance asociado a las explosiones. Crecimiento y destrucción de domos de lava. Flujos de lodo o escombros de corto alcance. 	<ol style="list-style-type: none"> Continuar con el radio de seguridad de 12 km, por lo que la permanencia en esa área no está permitida. Controlar el tránsito entre Santiago Xalitzintla y San Pedro Nexapa, vía Paso de Cortés. A las autoridades de Protección Civil, mantener sus procedimientos preventivos, de acuerdo con sus planes operativos. A la población se le recomienda eleva la atención a los avisos de las autoridades de su localidad y se exhorta a no acercarse al volcán, y mucho menos al cráter. Mantenerse fuera de cañadas ante posibles flujos de lodo, principalmente en temporada de lluvias.

PRONOSTICO DE CAIDA DE CENIZA

En caso de una exhalación de ceniza volcánica, el pronóstico de trayectoria hacia el noreste, cambiando al norte y noreste (simulando exhalación cada hora en las próximas 6 horas), a su paso por la zona oeste y centro-norte del estado de Puebla; zona suroeste, centro, centro-oeste, noroeste y norte del estado de Tlaxcala y zona sur-sureste del estado de Hidalgo, para **las primeras 12 horas de pronóstico** (de las 14:00 a las 02:00 hora local). Posteriormente, para las **últimas 12 horas de pronóstico** (de las 02:00 a las 14:00 hora local del día siguiente), las trayectorias continuarían sobre la zona noroeste, norte y centro del estado de Tlaxcala; zona centro-norte y este-noreste del estado de Puebla; zona centro del estado de Veracruz y zona sur-sureste del estado de Hidalgo.



SIN PRONOSTICO DE CAIDA DE CENIZA PARA EL ESTADO

SISMOS	Se registró sismo de magnitud de 3.8 grados Richter, a las 15:17:31 hrs con localización del epicentro a 64 km al suroeste de la Mira, Michoacán. NO PERCIBIDO EN EL ESTADO DE MORELOS.	
	REPORTE DE DAÑOS A LA POBLACION PROTECCIÓN CIVIL Sin reporte de daños a la población ni a la infraestructura en salud.	



<http://ssm.gob.mx>



Servicios de Salud Morelos



@MorelosSalud

Callejón Borda N°3 Col. Centro C.P. 62000
Teléfono (777) 312 62 31 / 314 33 36 ext. 222

**Calle Gómez Azcárate No. 205, Col. Lomas de la Selva
C.P. 62270, Cuernavaca, Morelos. Tel.: 777 102 25 56**

INFORME DE MONITOREO DE TEMPERATURAS Y CALIDAD DEL AIRE

Fecha: 29/06/2024

Semana N°26

Coordinación de Vigilancia Epidemiológica

Fuente: Comisión Estatal de Agua (CEAGUA)

**PRONOSTICO DE TEMPERATURAS POR
MUNICIPIO**

Municipio	Min.	Max.	Municipio	Min.	Max.
Amacuzac	18°	29°	Tepalcingo	19°	29°
Cuautla	18°	28°	Ayala	19°	28°
Jiutepec	17°	26°	Huitzilac	12°	21°
Temixco	18°	27°	Tepoztlán	15°	24°
Tlaltizapan	19°	28°	Zacualpan	15°	25°
Axochiapan	20°	30°	Tlaquitenango	19°	30°
Cuernavaca	15°	25°	Puente de Ixtla	19°	29°
Jojutla	19°	31°			

**TEMPERATURAS MÁXIMAS Y MÍNIMAS,
ULTIMAS 24 HRS**

Mínimas

Huitzilac	12° 21°
Tetela del Volcán	12° 22°
Totolapan	15° 23°
Ocuituco	14° 24°

Máximas

Tlaquitenango	19° 30°
Jojutla	19° 31°
Axochiapan	20° 30°
Zacatepec	20° 31°

CALIDAD DEL AIRE

ÍNDICE AIRE Y SALUD

**NIVEL DE RIESGO
ASOCIADO**

RECOMENDACIONES

**GRUPOS
SENSIBLES**

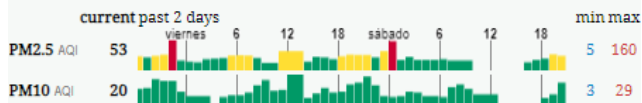
**PARA TODA
LA
POBLACIÓN**

Estación de Monitoreo Cuernavaca Centro, Morelos

53

Moderado

Updated on Saturday 22:00
temperature: 19°C



Moderado

Las personas sensibles pueden experimentar síntomas respiratorios (asmáticos), posible agravamiento de enfermedad pulmonar y cardiaca en personas con enfermedad cardiopulmonar y adultos mayores.

Considera reducir las actividades físicas vigorosas al aire libre.

Disfruta las actividades al aire libre.



<http://ssm.gob.mx>



Servicios de Salud Morelos



@MorelosSalud

Callejón Borda N°3 Col. Centro C.P. 62000
Teléfono (777) 312 62 31 / 314 33 36 ext. 222

Calle Gómez Azcárate No. 205, Col. Lomas de la Selva
C.P. 62270, Cuernavaca, Morelos. Tel.: 777 102 25 56

INFORME DE MONITOREO EPIDEMIOLÓGICO

Fecha: 29/06/2024

Semananº26

Coordinación de Vigilancia Epidemiológica

Fuente: Jurisdicciones Sanitarias del estado de Morelos.

JURISDICCION SANITARIA I:

- ☞ AL MOMENTO DE ESTE REPORTE Y COMO PARTE DEL SEGUIMIENTO A LOS CASOS DE IMPORTANCIA EPIDEMIOLOGICA **LA UIES ESTATAL NO HA RECIBIDO INFORME DE EVENTOS EXTRAORDINARIOS DE NOTIFICACION INMEDIATA** POR PARTE DE LA JURISDICCION SANITARIA DE:
- **TEMPERATURAS NATURALES EXTREMAS**

JURISDICCION SANITARIA II:

- ☞ AL MOMENTO DE ESTE REPORTE Y COMO PARTE DEL SEGUIMIENTO A LOS CASOS DE IMPORTANCIA EPIDEMIOLOGICA **LA UIES ESTATAL NO HA RECIBIDO INFORME DE EVENTOS EXTRAORDINARIOS DE NOTIFICACION INMEDIATA** POR PARTE DE LA JURISDICCION SANITARIA DE:
- **TEMPERATURAS NATURALES EXTREMAS**

JURISDICCION SANITARIA III:

- ☞ AL MOMENTO DE ESTE REPORTE Y COMO PARTE DEL SEGUIMIENTO A LOS CASOS DE IMPORTANCIA EPIDEMIOLOGICA **LA UIES ESTATAL NO HA RECIBIDO INFORME DE EVENTOS EXTRAORDINARIOS DE NOTIFICACION INMEDIATA** POR PARTE DE LA JURISDICCION SANITARIA DE:
- **TEMPERATURAS NATURALES EXTREMAS**



<http://ssm.gob.mx>



Servicios de Salud Morelos



@MorelosSalud

Callejón Borda N°3 Col. Centro C.P. 62000
Teléfono (777) 312 62 31 / 314 33 36 ext. 222

**Calle Gómez Azcárate No. 205, Col. Lomas de la Selva
C.P. 62270, Cuernavaca, Morelos. Tel.: 777 102 25 56**